










Условные обозначения и линии :

-  - граница проезжей части
-  - стойка под знаки дорожные
-  - существующие здания и сооружения
-  - газон
-  - тротуар
-  - проектируемые дорожные знаки
-  - существующие дорожные знаки

				ПОДД.Э-Д-19-23-1/03/24-4				
Изм.	Лист	№ докум.	Подп.	Дата	Объект: Внутридворовая территория Адрес: Московская обл., г. Мытищи, улица Летняя, д.34к1	Литера	Масса	Масштаб
Разраб.		Максимов Н.В.						1:500
Пров.								
Н.контр.							Лист	Листов
Утв.		Васин Ю.А.						
					Схема организации дорожного движения на период эксплуатации	ООО «Бизнес База»		

